


REGULERINGSPLAN «PLASSEN INDUSTRIOMRÅDE»


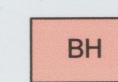



Kommunestyret i Alvdal har i henhold til plan- og bygningslovens § 12-12, i sak 39/15 den 18.06.2015, vedtatt reguleringsplan for Plassen industriområde med endringer.

Stein Borkhus
Svein Borkhus
ordfører



Tegnforklaring


BEBYGGELSE OG ANLEGG (PBL §12-5 NR. 1)

-  B 1-7 Boligbebyggelse
-  BH Barnehage
-  I 1-4 Industri
-  L Lekeplass
-  F/K/I Forretning/kontor/industri


SAMFERDSELSANLEGG OG INFRASTRUKTUR (PBL §12-5 NR.2)

-  o_KV1 Offentlig kjøreveg
-  KV2-7 Kjøreveg
-  GS1-4 Gang/sykkelveg
-  Annen veggrunn
-  o_P1 Offentlig parkering

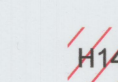


GRØNNSTRUKTUR (PBL §12-5 NR.3)

-  Grønnstruktur
-  Turdrag
-  Turveg
-  Friområder
-  Vegetasjonsskjerm









LANDBRUKS-, NATUR- OG FRILUFTSFORMÅL (PBL §12-5 NR.5)

-  LNFR Landbruk


HENSYNSSONER

-  H140 1-6 Høyspenningsanlegg
-  H370 1-2 Bevaring kulturmiljø
-  H570 1-1 Frisikt

Juridiske linjer og punkt

-  Avkjørsel
-  Planens begrensning
-  Formålgrense
-  Byggegrense
-  Frisiktlinje
-  Grense for angitt hensynssone
-  Grense for sikringsone
-  Grense for fareområde

0 0,025 0,05 0,1 Kilometer




Basiskartet er tegnet med svkk grålinje

Revisjon	Dato	Saksnr	Signatur
Sist endring av plankartet	12.08.15	08/19	

REGULERINGSPLAN FOR
Plassen Plan ID R33
i Alvdal kommune

Arkformat:	A1
Målestokk/Ekvd:	1:2000/1m
Koordinatsystem:	UTM sone 32 / Euref89
Dato for basiskart:	02.07.2014
Forslagstiller:	Alvdal kommune
Dato	12.08.2015

SAKSBEHANDLING ETTER PLAN- OG BYGNINGSLOVEN	Dato	Saksnr	Signatur
Kunngjøring av oppstart av planarbeid			GR
Første gangs behandling i Fast utvalg for plansaker	05.12.2013	14/13	GR
Offentlig ettersyn fra 16.12.2013 til 31.01.2014			
Andre gangs behandling i Fast utvalg for plansaker	18.09.14		GR
Begrenset høring, frist for innspill	15.12.14		GR
Kommunestyrets vedtak	18.06.2015	39/15	GR

Planen utarbeidet av:
Alvdal kommune
Tynset kommune



plan, byggesak og geodata

Saksbeh: GR